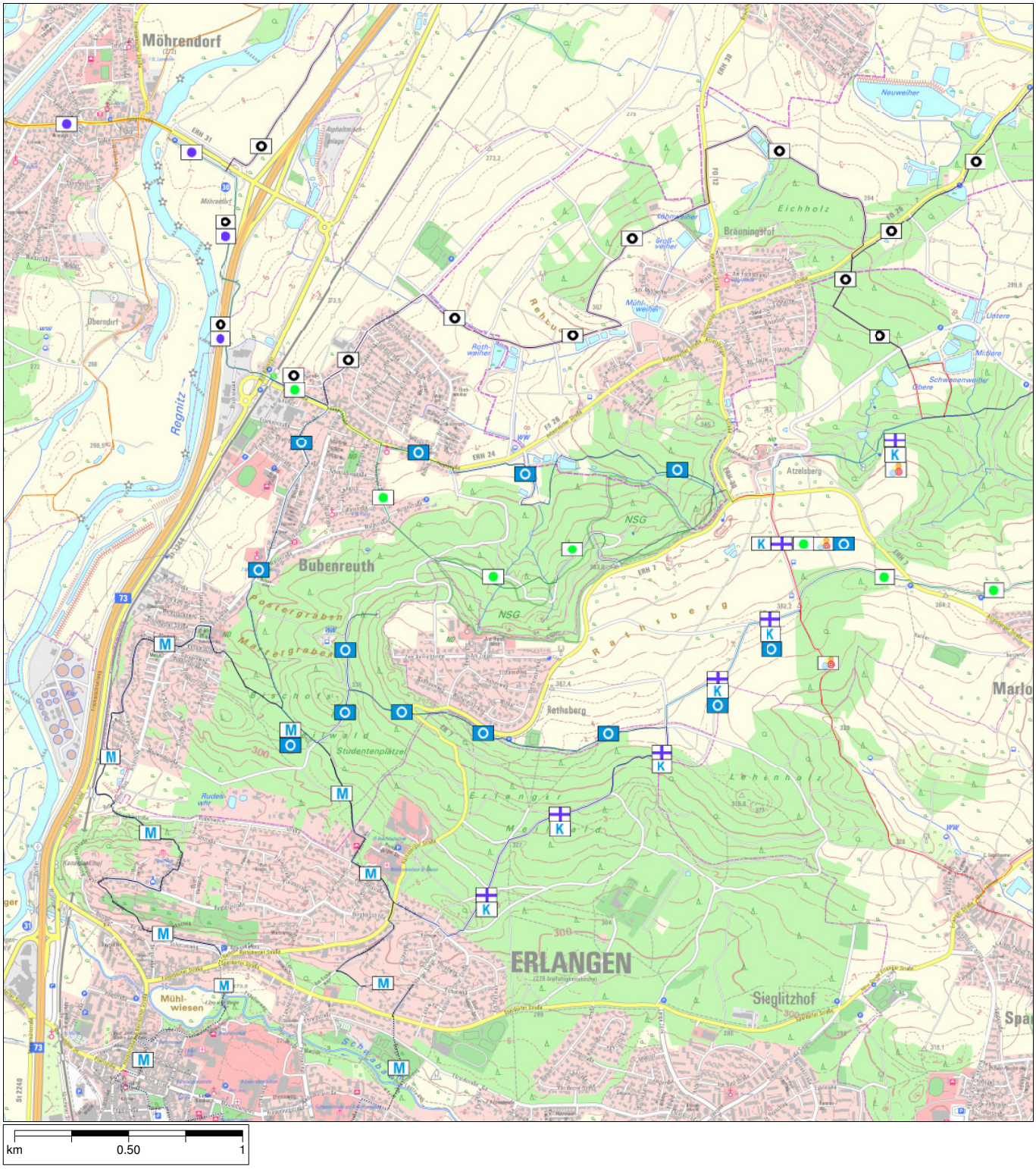

Digitale Ortskarte 1:10000 Bayern (Nord) 2012, Maßstab 1:25121
© Copyright: siehe Hinweis auf dem verwendeten Datenträger

Digitale Ortskarte 1:10000 Bayern (Nord) 2012, Maßstab 1:7515
© Copyright: siehe Hinweis auf dem verwendeten Datenträger

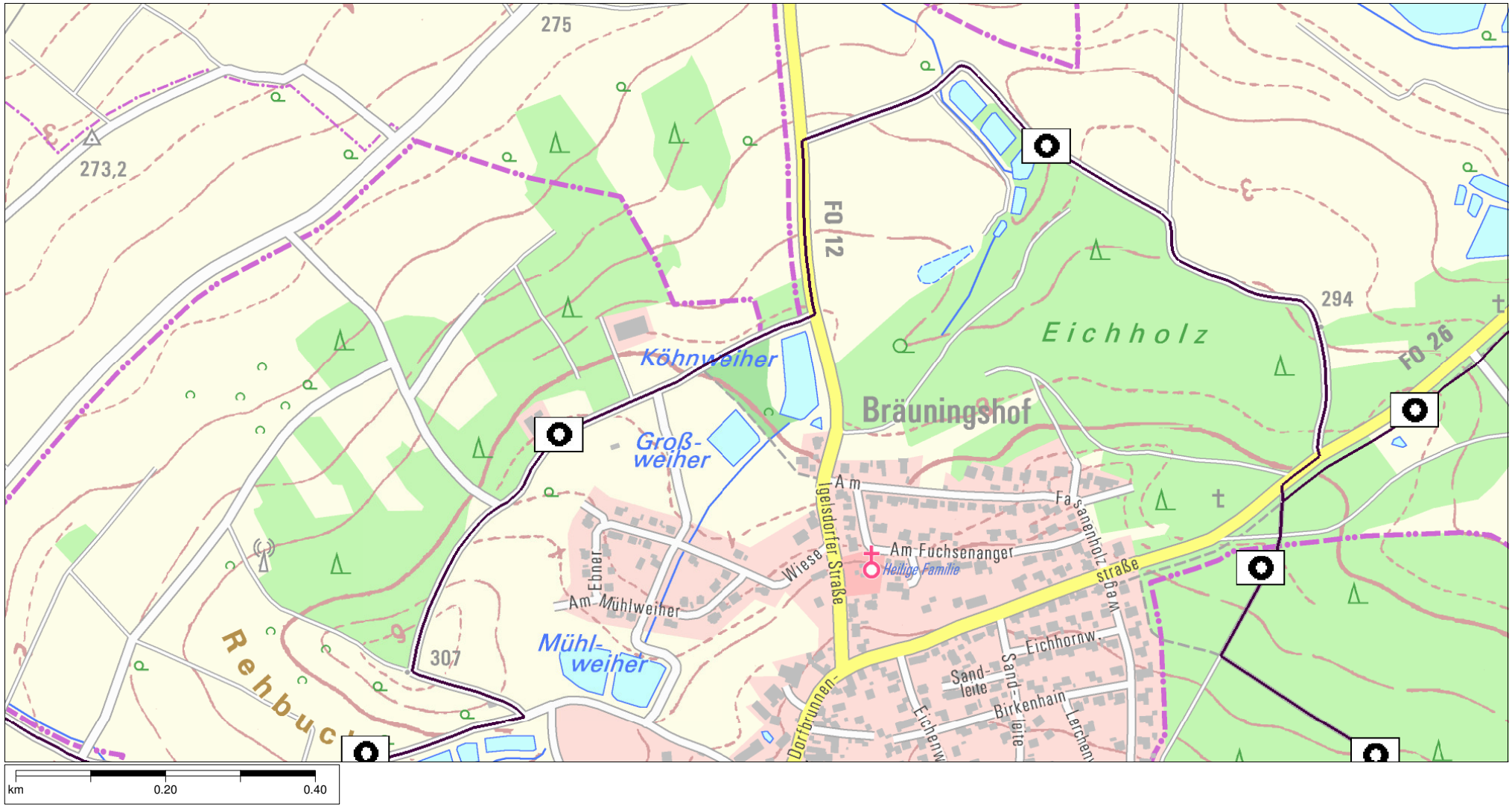

Digitale Ortskarte 1:10000 Bayern (Nord) 2012, Maßstab 1:7512
© Copyright: siehe Hinweis auf dem verwendeten Datenträger

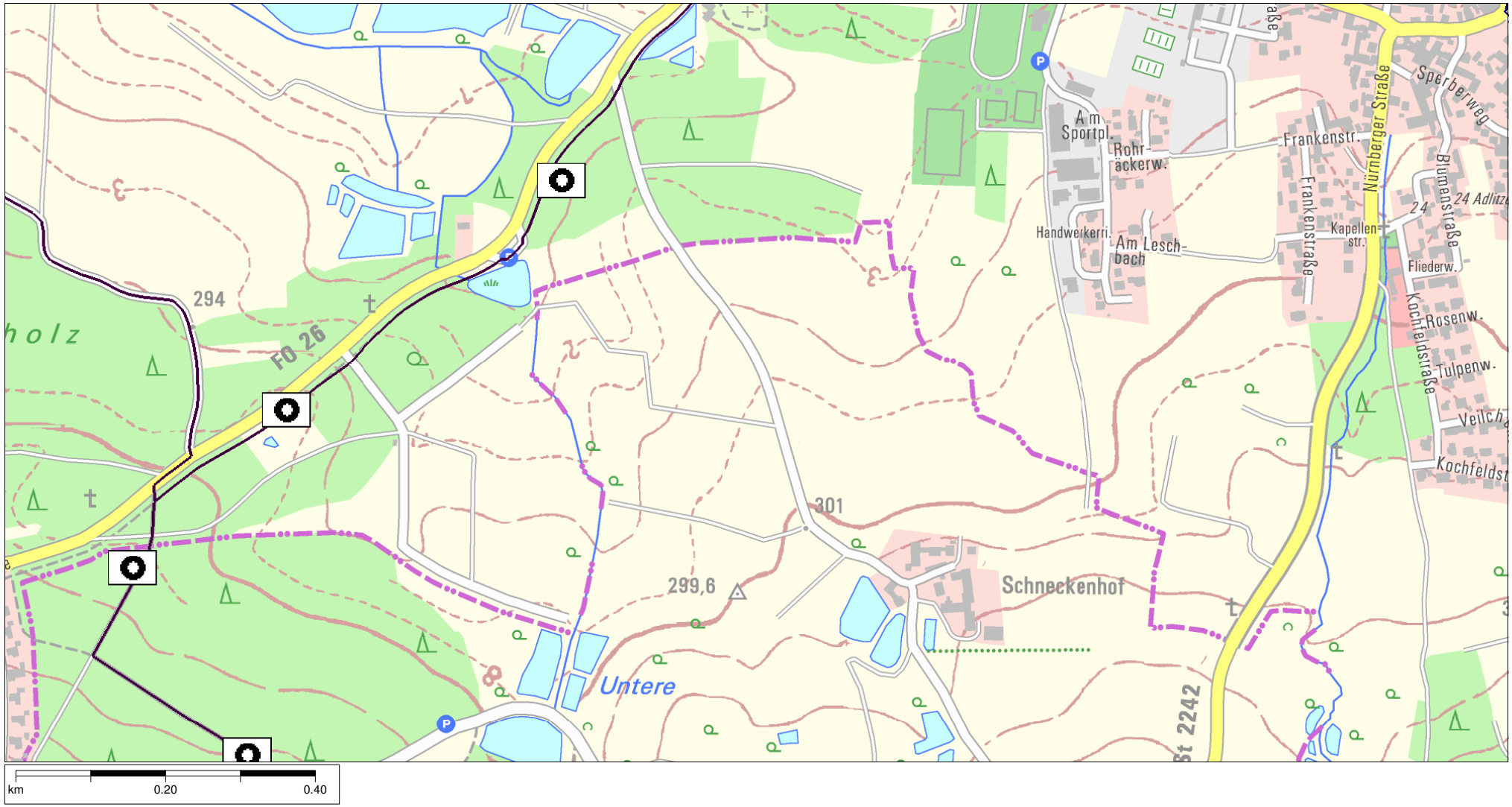

Digitale Ortskarte 1:10000 Bayern (Nord) 2012, Maßstab 1:7512
© Copyright: siehe Hinweis auf dem verwendeten Datenträger

Digitale Ortskarte 1:10000 Bayern (Nord) 2012, Maßstab 1:7515
© Copyright: siehe Hinweis auf dem verwendeten Datenträger

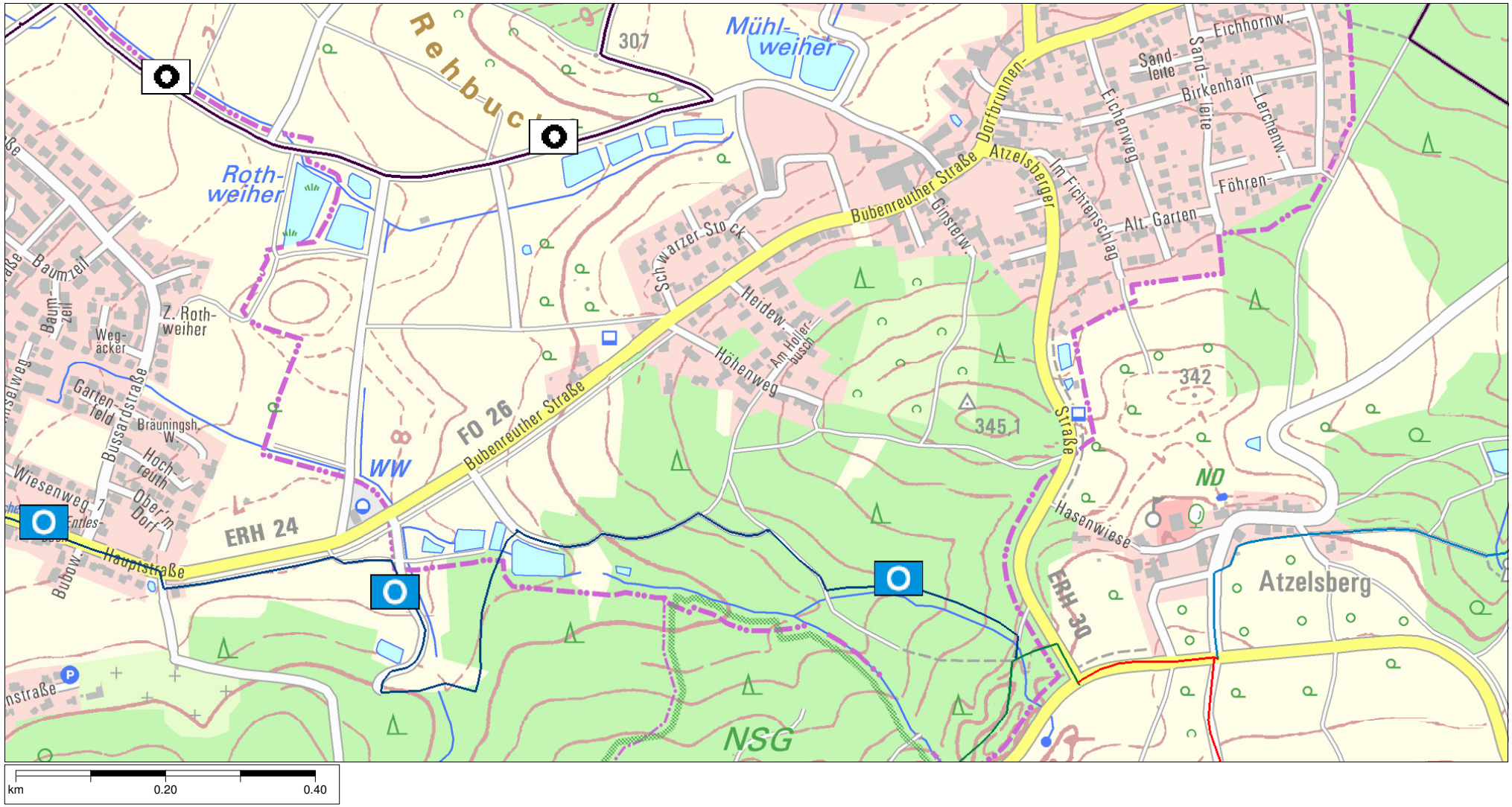

Digitale Ortskarte 1:10000 Bayern (Nord) 2012, Maßstab 1:7512
© Copyright: siehe Hinweis auf dem verwendeten Datenträger

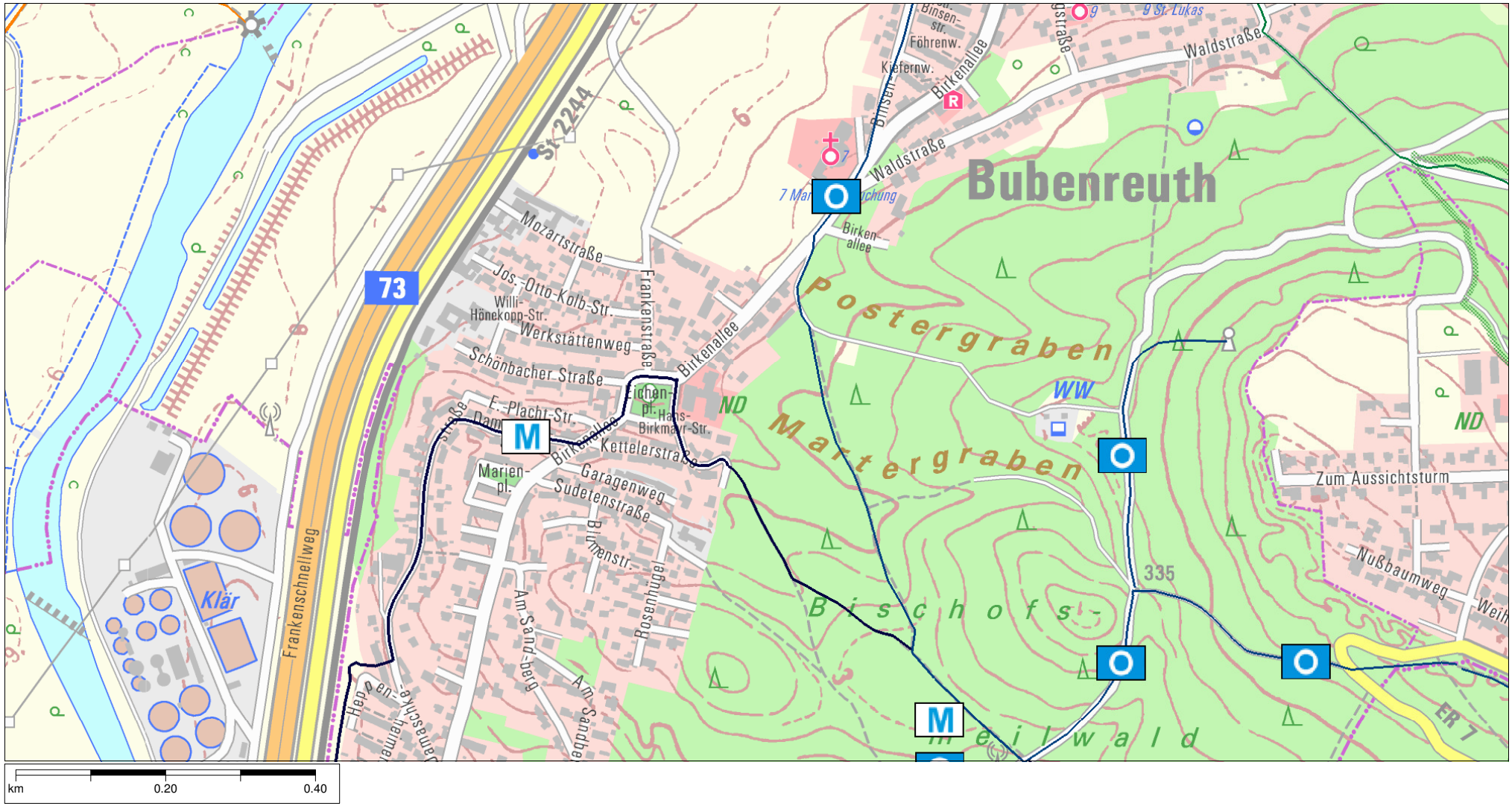

Digitale Ortskarte 1:10000 Bayern (Nord) 2012, Maßstab 1:7515
© Copyright: siehe Hinweis auf dem verwendeten Datenträger

Digitale Ortskarte 1:10000 Bayern (Nord) 2012, Maßstab 1:7515
© Copyright: siehe Hinweis auf dem verwendeten Datenträger

Digitale Ortskarte 1:10000 Bayern (Nord) 2012, Maßstab 1:7515
© Copyright: siehe Hinweis auf dem verwendeten Datenträger

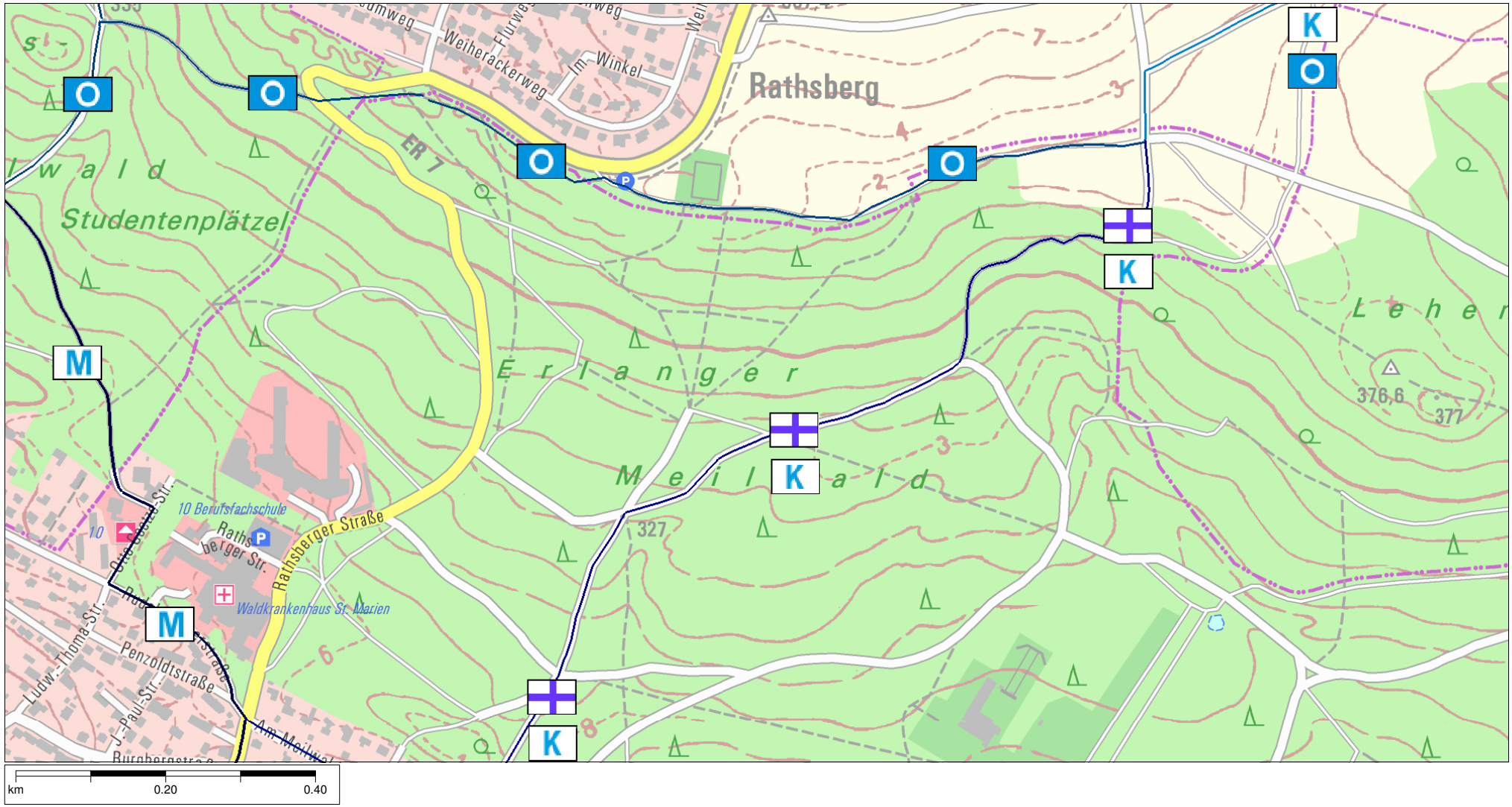

Digitale Ortskarte 1:10000 Bayern (Nord) 2012, Maßstab 1:7515
© Copyright: siehe Hinweis auf dem verwendeten Datenträger

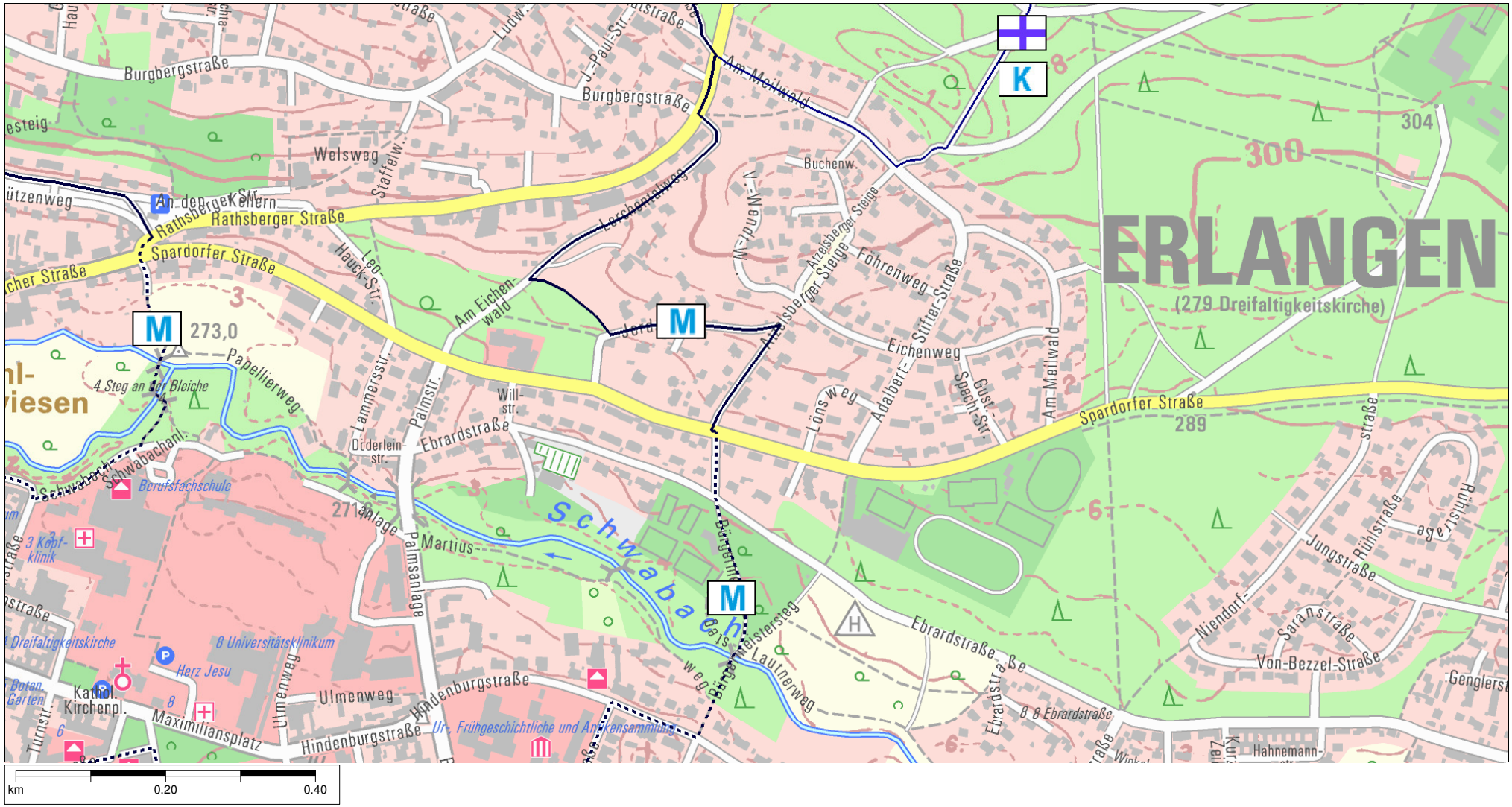

Digitale Ortskarte 1:10000 Bayern (Nord) 2012, Maßstab 1:7515
© Copyright: siehe Hinweis auf dem verwendeten Datenträger